

1,00 €


RAD-TOUREN

RUND UM GUSENBURG





Rad-Touren rund um Gusenburg:

Dies ist eine Sammlung von Radtouren einschließlich Insidertips  von Gusenburgern. Bei der Auswahl der Routen für diese Broschüre wurde großer Wert darauf gelegt, den Verkehr zu vermeiden und gleichzeitig die Rechte der Wanderer zu respektieren, die es verdienen, ihre eigenen Wege zu haben. Glücklicherweise liegt Gusenburg in einer Region mit vielen hervorragenden Möglichkeiten zum Offroad-Radfahren in alle Richtungen.

Während alle Online-Karten in Verbindung mit den Fahrradrouten in dieser Broschüre verwendet werden können, haben wir QR-Codes aufgenommen, die zu „Komoot“ führen, einer Internet-App zum Wandern und Radfahren. Jede Tour wurde aufgezeichnet, sodass Sie die genaue Route mit einem Handy oder Tablet verfolgen können.

Um den Rahmen der vorliegenden Broschüre nicht zu sprengen, ist die Liste der erwähnten Geschäfte und touristischen Einrichtungen leider begrenzt. Über darüber hinaus führende Angebote informiert die Tourist-Information Hermeskeil: www.hermeskeil.de/tourismus

Wir möchten die Touren regelmäßig auf der Grundlage von Feedbacks und neuen Ideen aktualisieren. Wenn Sie Vorschläge oder Empfehlungen haben, können Sie den Kommentarbereich am Ende jeder Online-Tour nutzen.

Viel Spaß beim Fahrradfahren!

Ausgabe: Herbst 2021

Herausgeberin: Christine Jakobs chrisjakobs@t-online.de

Inhalt und Konzept:

Christine Jakobs, Hiltrud Pawlik und Erwin Jakobs

Bilder: Bernd Backes, Alfons Becker, Norbert Pawlik, Christine Jakobs, Hans Hoffmann, Günter Dellwo, Tourist Information Hermeskeil

Grafik: Christine Jakobs

Karten: Komoot www.komoot.de

Druck: WIRmachenDRUCK GmbH www.wirmachendruck.de

Impressum

Rad-Touren rund um Guseburg

Seiten

Guseburg

Guseburg Gaststätten und Ferienwohnungen..... 4 - 5

Fahrradtouren weniger als 20 km

10,6 km	Burg Grimburg.....	6 - 7
12,6 km	Burg Grimburg auf versteckten Pfaden.....	8 - 9
10,3 km	Hermeskeil hin und zurück.....	10 - 11
19,7 km	Einkaufen mit dem Fahrrad - Abtei und Hermeskeil.....	12 - 13
16,5 km	Einkaufen mit dem Fahrrad - Reinsfeld.....	14 - 15
10,6 km	Rauf und Runter im Doppelpack - Sitzerath.....	16 - 17
14,7 km	Entlang der Schmugglertour & auf der alten Bahnlinie.....	18 - 19
4,9 km	Durch den Wald 1: Kurz zum Warmlaufen.....	20
8,5 km	Durch den Wald 2: Hügelig mit schönen Ausblicken.....	21
8,7 km	Durch den Wald 3: Noch einmal Guseburg - Grimburg.....	22
9,0 km	Durch den Wald 4: Hinab ins Löstertal.....	23
7,8 km	Durch den Wald 5: Etwas laut aber lohnend.....	24
10,7 km	Durch den Wald 6: Für Abenteurer.....	25

Fahrradtouren zwischen 20 km und 35 km

26,1 km	Höfchen - Reinsfeld - Kell am See.....	26
22,1 km	Forstelbachtal und alte Bahnlinie.....	27
29,5 km	Rund um den Teufelskopf.....	28
28,7 km	Beuren.....	29
32,8 km	„Un huit, s'il vous plaît“.....	30
22,6 km	Rundweg nach Wadrill.....	31
22,9 km	Römische Grabhügel.....	32 - 33
24,4 km	Technik trifft Natur.....	34 - 35

Fahrradtouren über 35 km

Für Fahrradtouren über 35 km empfehlen wir die ADFC Radtourenkarte Blatt 19 Saarland/Mosel 1: 150000 und die Raderlebniskarte der Nationalpark-Region www.nationalparkregion-hunsrueck-hochwald.de

Gusenburg



A

Italienisches Restaurant Trattoria
„Zum Landmann“
Mühlenweg 6 54413 Gusenburg
Tel: (0049) 6503 980293



B

Bistro PiKasso
Hauptstr. 47a 54413 Gusenburg
Diana Koch
Tel: (0049) 172 6041935



C

Wild Boar
Hauptstr. 40 54413 Gusenburg
Tel: (0049) 6503 3066



D

Ferienwohnung Weitblick
Ringstr. 11 54413 Gusenburg
Tel: (0049) 176 3829 0422
E-Mail: dahuwer@gmx.de

Internet:

ferienwohnung-haus-weitblick.jimdo.com



E

Ferienwohnung Weber
Zum Kreuzbaum 5 54413 Gusenburg
Tel: (0049) 6503 7838
E-Mail: astrid.jakobsweber@web.de

Internet:

ferienwohnungwebergusenburg.jimdo.com



F

Ferienwohnung Landidyll
Waldstraße 14
54413 Gusenburg
Tel: (0049)6503 9814460
E-Mail: g.gruber-hahn@web.de



Karte: www.komoot.de



Burg Grimburg

Einfache Strecke



10,6 km



190 m



190 m

Höchster
Punkt

600 m

Niedrigster
Punkt

440 m



A

Burg Grimburg
Web: burg-und-hexenmuseum.de



B

Hexenmuseum
Hauptstr. 16 54413 Grimburg
Web: burg-und-hexenmuseum.de



C

Grimburger Hof
Grimburgerhof 1 54413 Grimburg
Tel: (0049) 6589 357
E-Mail: grimburger-hof@t-online.de
Web: grimburger-hof.de



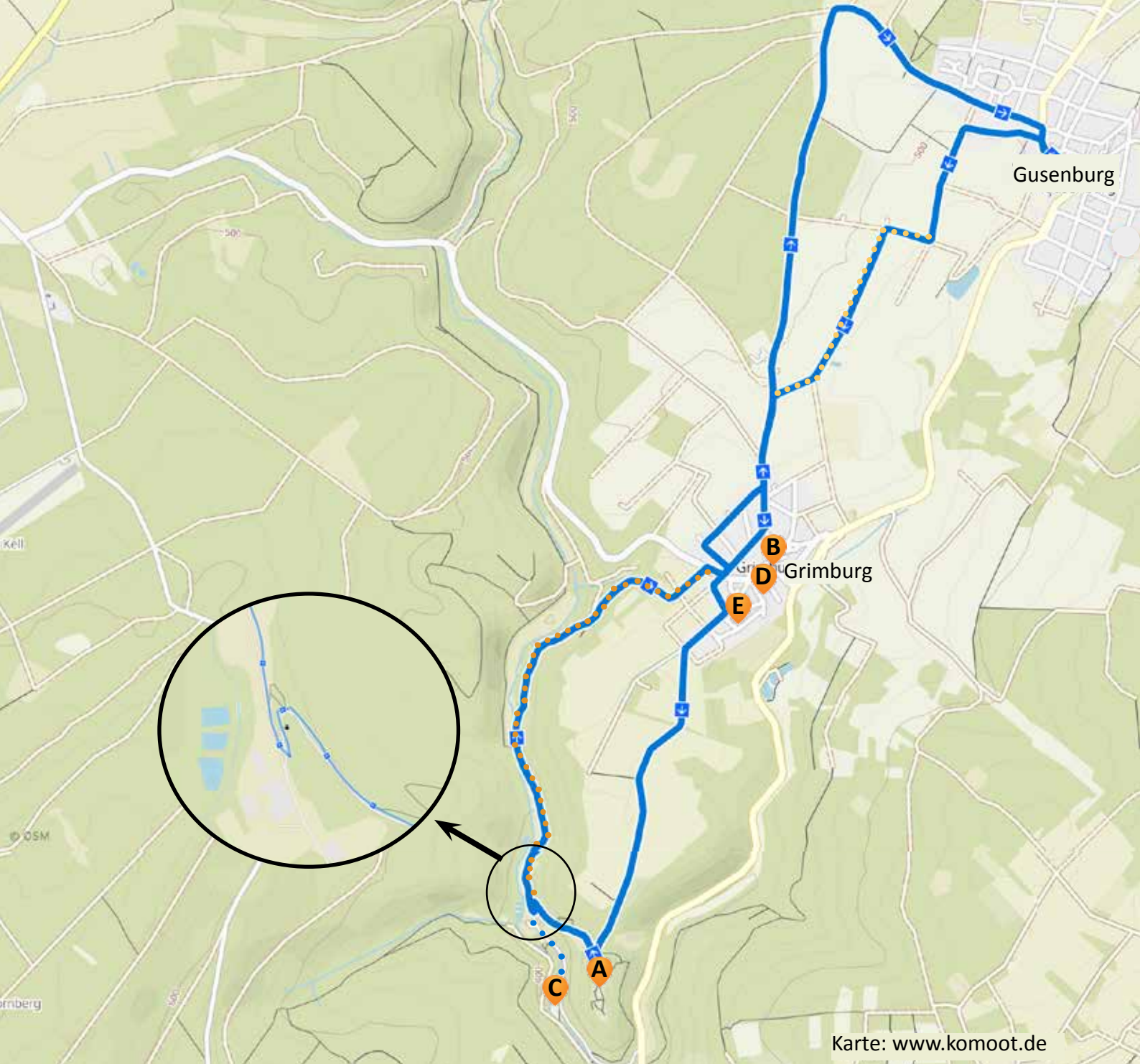
D

Ferienwohnung: Kloucken-Haus
Hauptstr. 15 54413 Grimburg
Tel: (0049) 6589 2270
Web: kloucken-haus.de

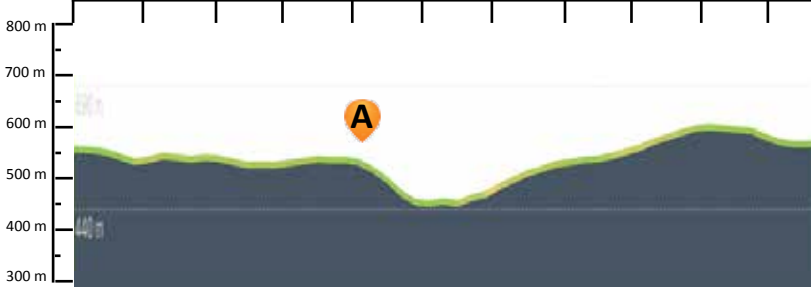


E

Ferienwohnung: Landhaus Grimburg
Neustraße 19 54413 Grimburg
Tel (0049) 6589 2129
Mobile: (0049) 151 5474 5596
Web: landhaus-grimburg.de



0 km 5 km 10 km



- Asphaltierter Feldweg/Dorfstraße mit wenig Verkehr
- Schotterweg - bei Nässe sehr schlammig
- Schotterweg - gut befahrbar



Burg Grimburg auf versteckten Pfaden



Anspruchsvolle Strecke am besten mit Mountainbike



12,6 km



280 m



280 m

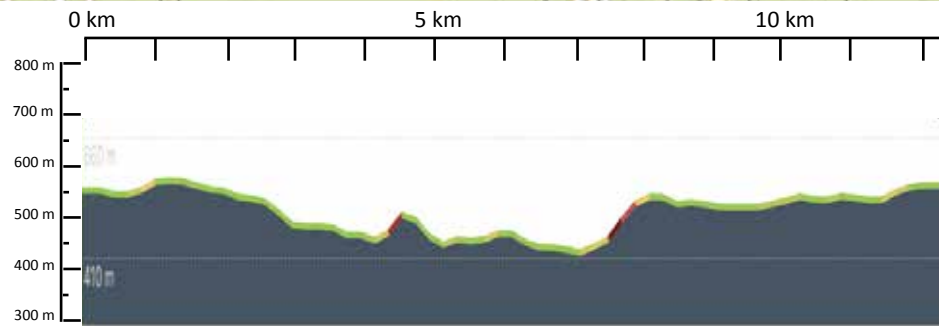
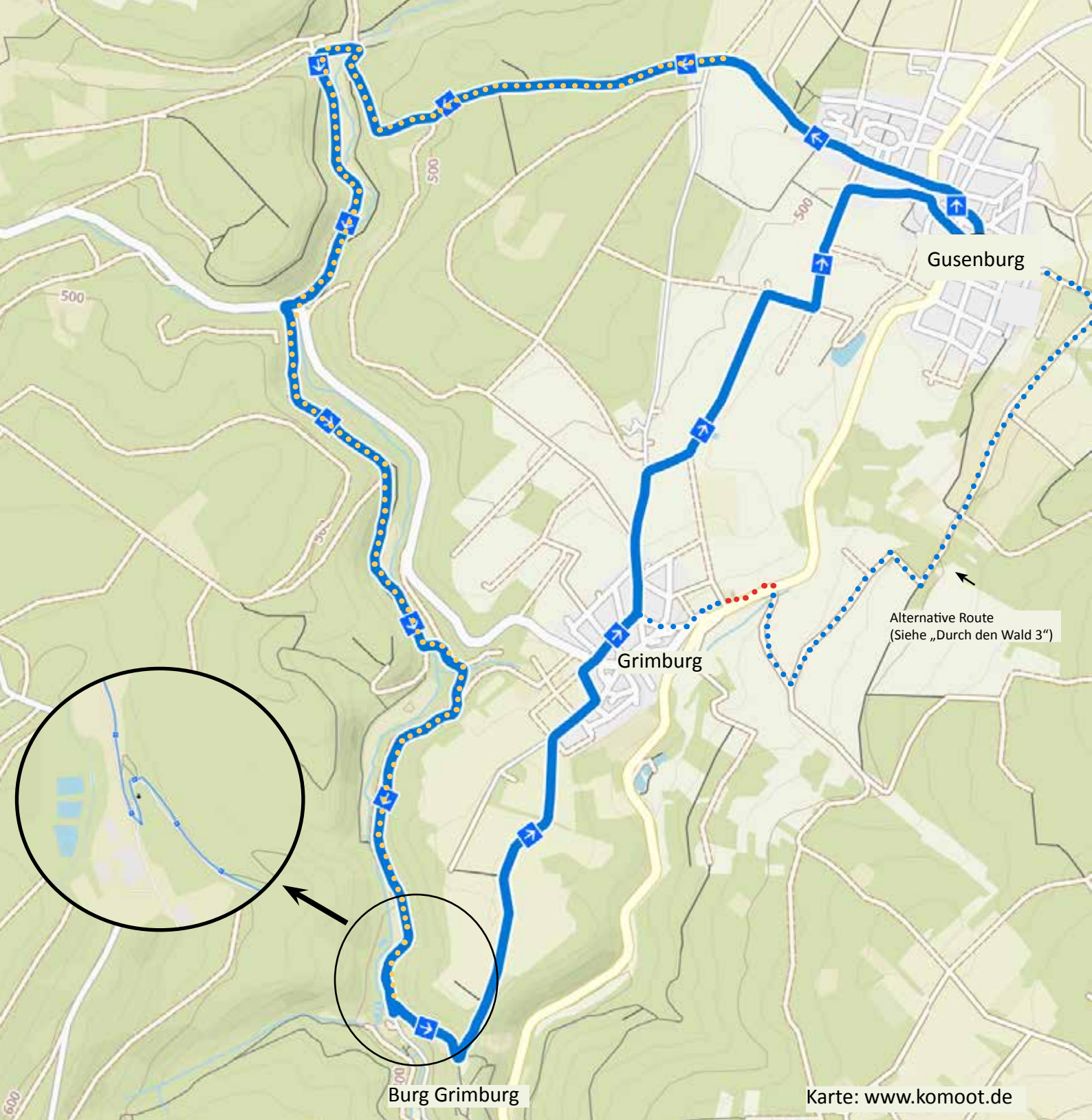
Höchster Punkt

562 m

Niedrigster Punkt

414 m





- ▬ Asphaltierter Feldweg/Dorfstraße mit wenig Verkehr
- Schotterweg am besten mit Mountainbike
- Alternative Route - Landstraße
- Alternative Route - asphaltierter Feldweg

Hermeskeil Hin und Zurück



10,3 km



180 m



180 m

Höchster
Punkt

580 m

Niedrigster
Punkt

510 m

Hermeskeil
Nationalparkverbands-gemeinde
-Öffnungszeiten
-Essen & Trinken
-Erlebnisse
-Unterkünfte



A Hermeskeil Hallenbad und Freibad
Schulstraße 54411 Hermeskeil
Tel: (0049) 6503 809400



Tourist-Information Hermeskeil
Langer Markt 30 54411 Hermeskeil
Tel (0049) 6503 809500
Internet: www.hermeskeil.de



B Feuerwehr Erlebnis Museum
Neuer Markt 2 54411 Hermeskeil
Tel: (0049) 6503 9216742
Internet: feuerwehr-erlebnis-museum.de



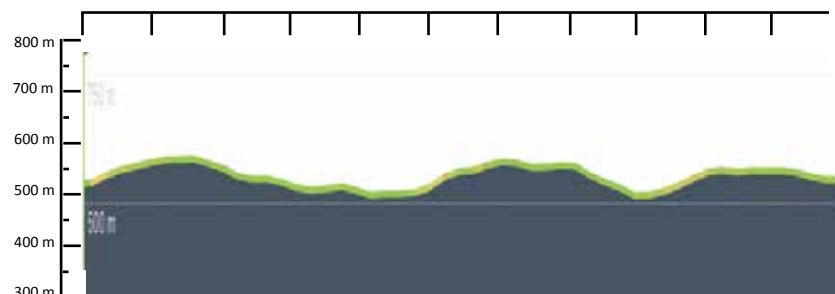
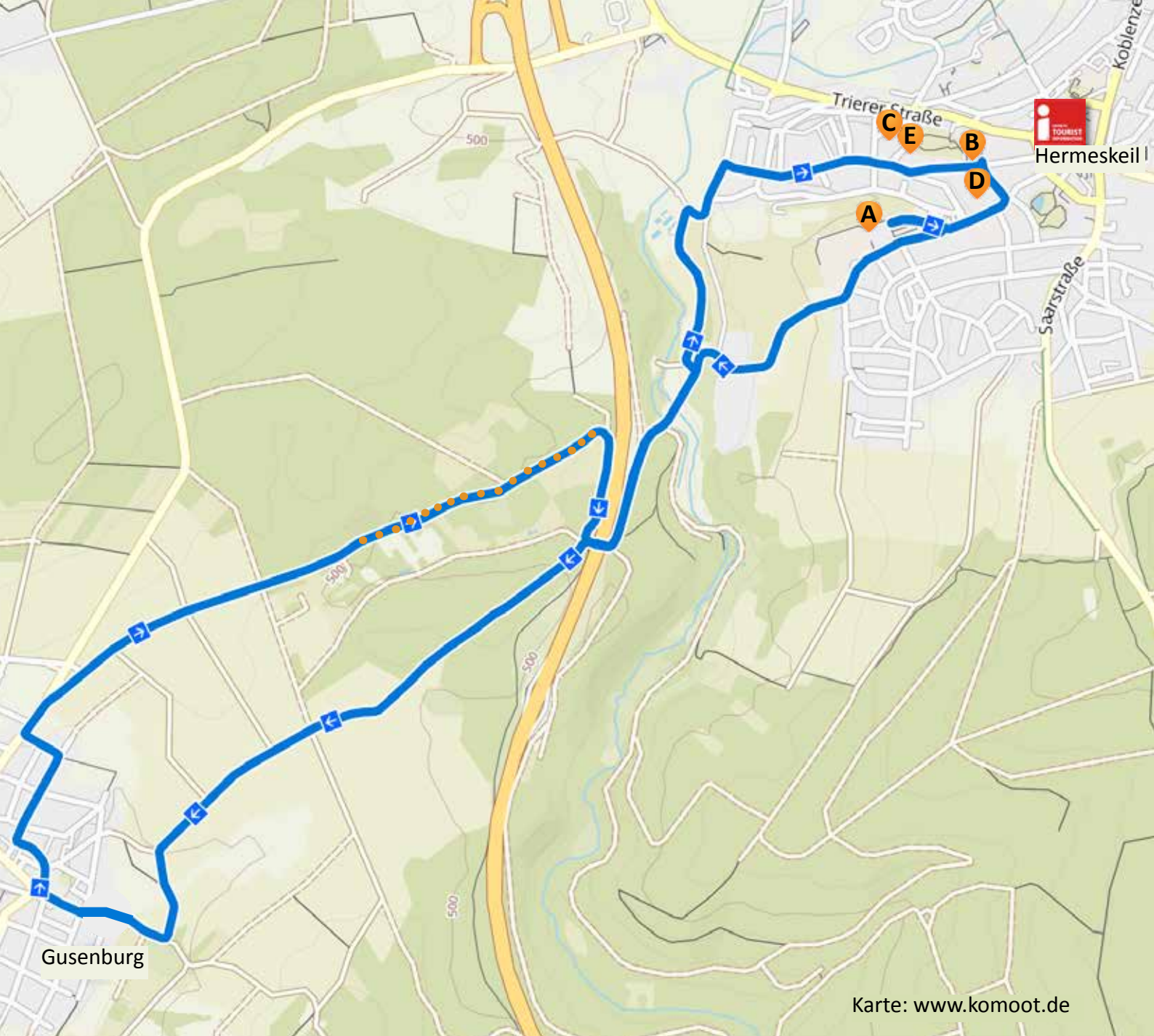
C Naturpark Saar-Hunsrück Informationszentrum
Trier Str. 51 54411 Hermeskeil
Tel: (0049) 6503 92140
E-Mail: info@naturpark.de
Internet: naturpark.org



D Jugendherberge Hermeskeil
Adolf-Kolping-Straße 4 54411 Hermeskeil
Tel: (0049) 6503 3097
Internet: diejugendherbergen.de



E Hochwaldmuseum Hermeskeil
Trierer Straße 49
Tel: (0049) 6503 809500
Internet: hochwaldmuseum.de



- █ Asphaltierter Feldweg/Straße in Hermeskeil
- Schotterweg - gut befahrbar



Einkaufen mit dem Fahrrad: Abtei und Hermeskeil



Warum nicht die eingekauften Kalorien schon im Voraus verbrauchen?



19,2 km



310 m



310 m

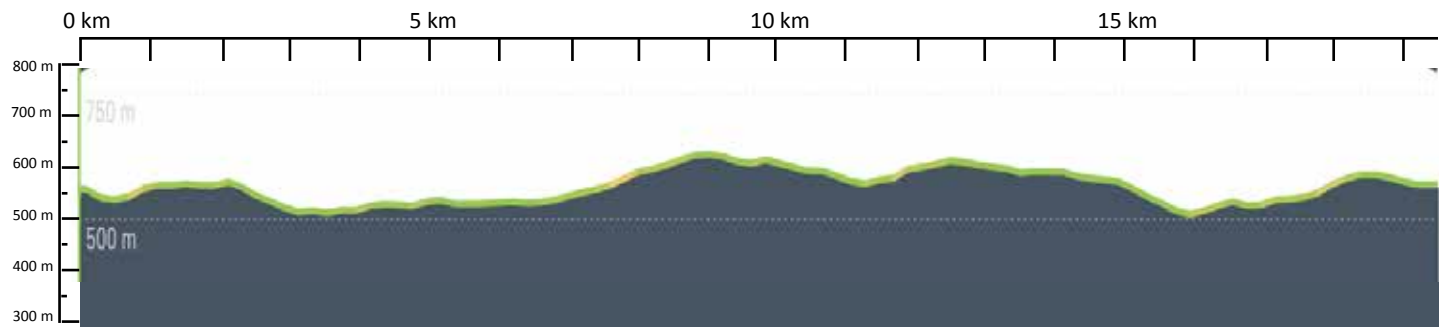
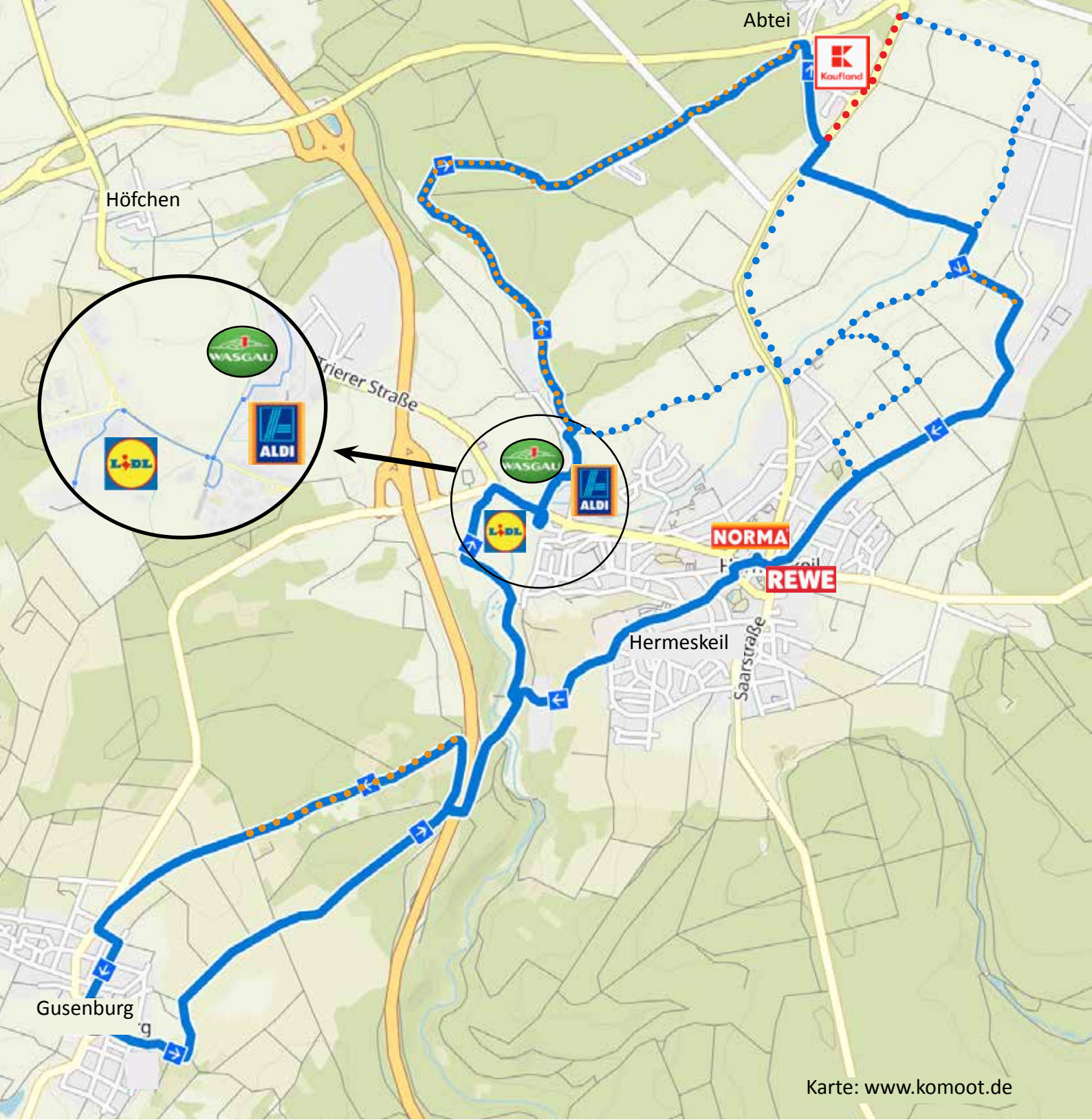
Höchster
Punkt

620 m

Niedrigster
Punkt

500 m





- Asphaltierter Feldweg/ Straße in Hermeskeil
- ● Schotterweg - gut befahrbar
- ● ● ● Alternative Route - Straße
- ● ● ● Alternative Route - Schotterweg
- ● ● ● Alternative Route - asphaltierter Feldweg




Einkaufen mit dem Fahrrad: Reinsfeld



16,5 km



200 m



200 m

Höchster
Punkt

610 m

Niedrigster
Punkt

490 m



Eichhof-Reinsfeld Hofladen und Metzgerei:
www.eichhof-reinsfeld.de

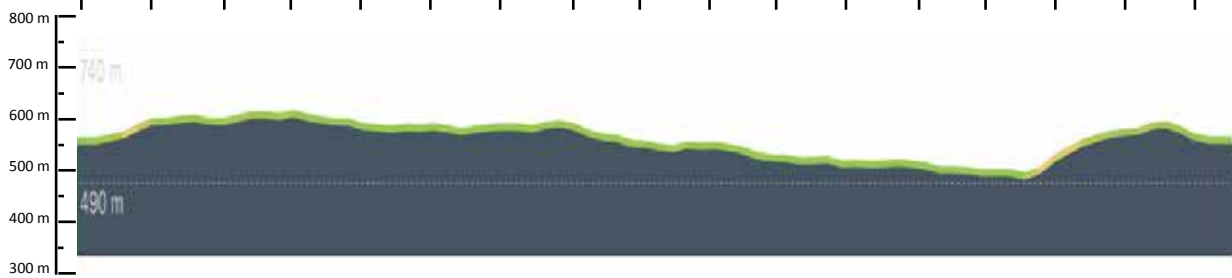


Die Naturscheune: www.dienaturscheune.de





0 km 5 km 10 km 15 km




- ▬ Asphaltierter Feldweg/Straße in Reinsfeld
- Schotterweg - gut befahrbar
- Neben der Landstraße L151
- Alternative Route - asphaltierter Fahrradweg, ehemalige Bahnstrecke



Rauf und Runter im Doppelpack: Gusenburg - Sitzerath



10,6 km



270 m



270 m

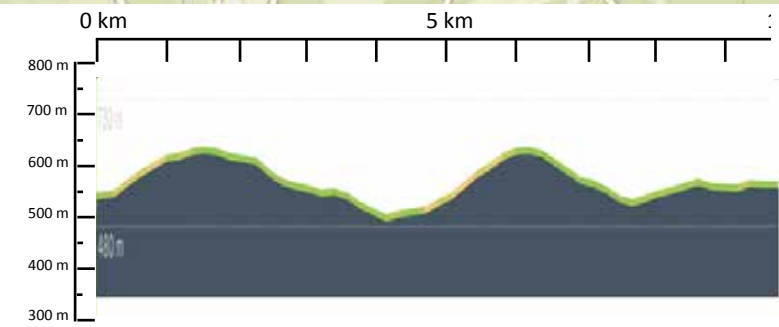
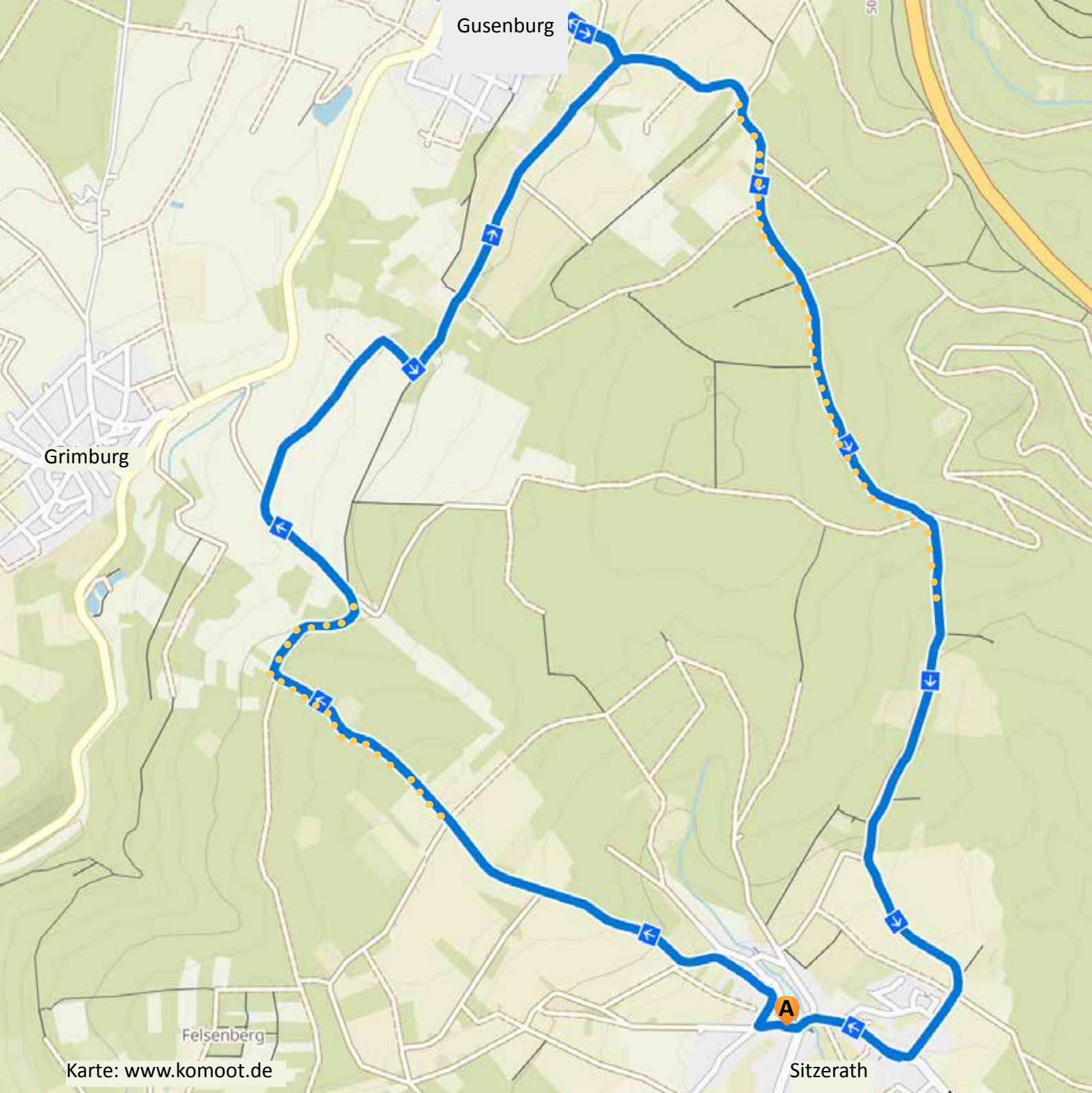
Höchster
Punkt

600 m

Niedrigster
Punkt

490 m





- █ Asphaltierter Feldweg/Dorfstraße in Sitzerath
- Schotterweg - uneben



Landgasthof Paulus & Der Laden
 Internet: www.landgasthof-paulus.de



Entlang der Schmugglertour & auf der alten Bahnlinie



14,7 km



260 m



260 m

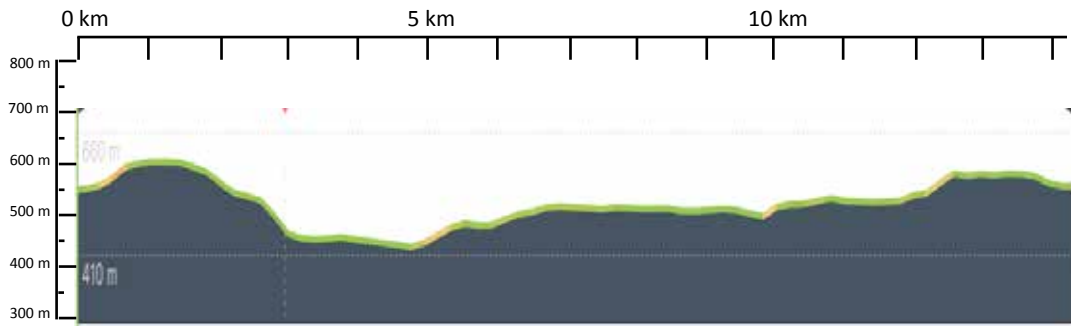
Höchster
Punkt

590 m

Niedrigster
Punkt

420 m





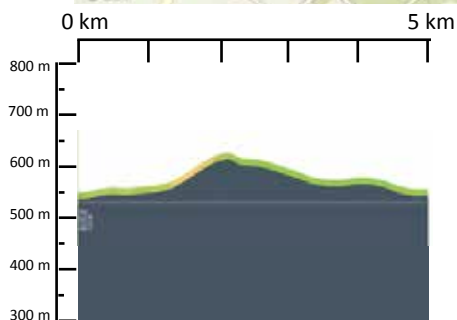
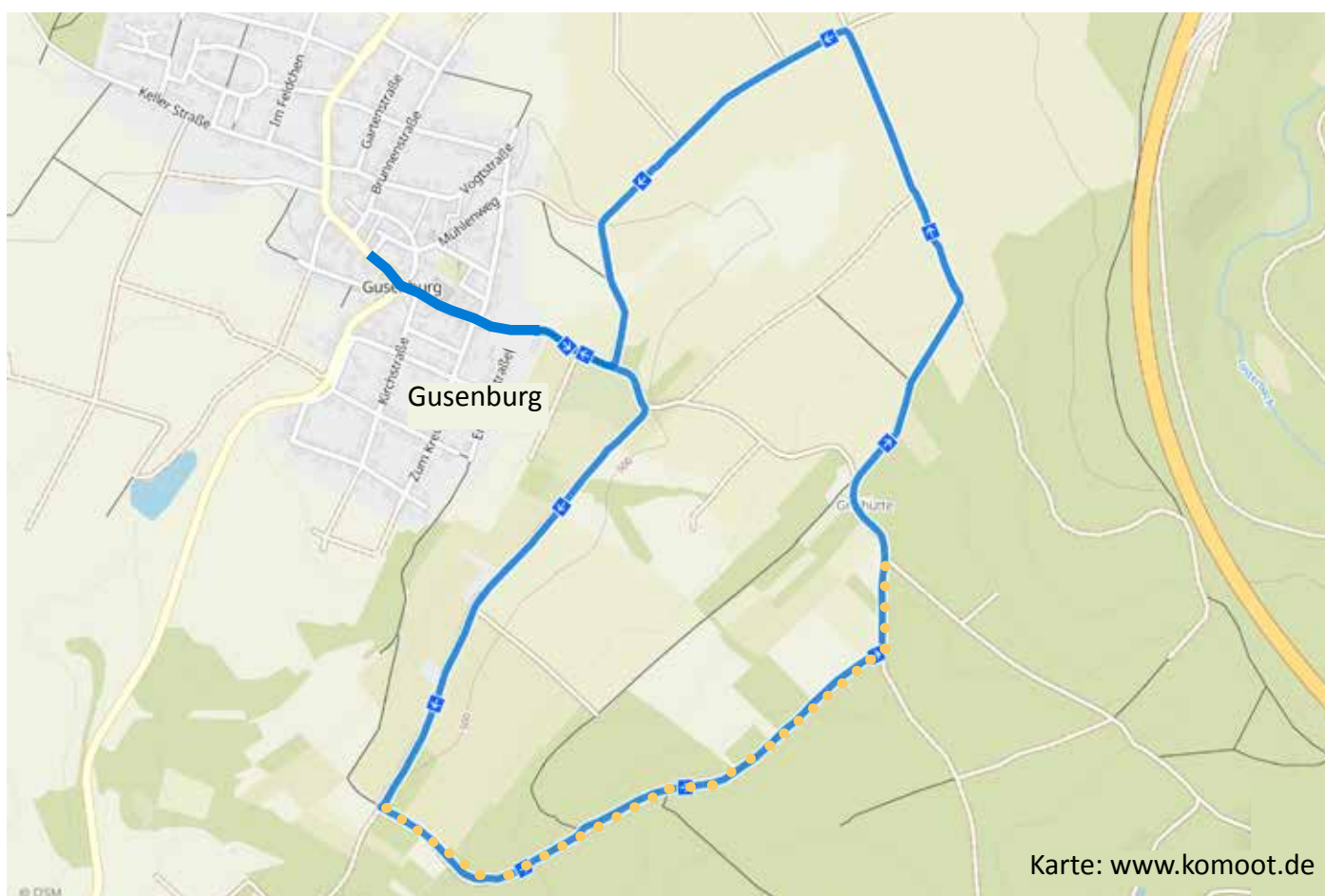
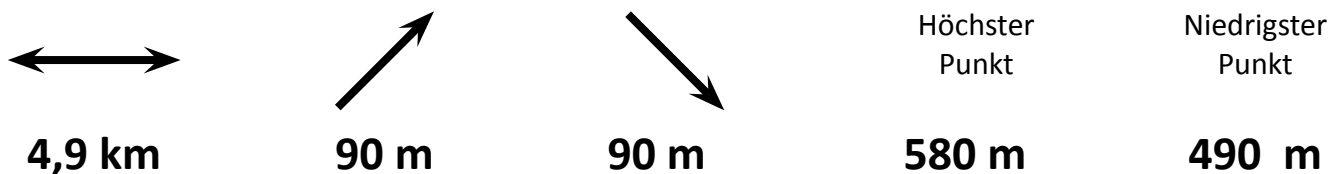
- █ Asphaltierter Feldweg/Dorfstraße
- Schotterweg - uneben
- Wassergebundene Decke - sehr gut befahrbar

Durch den Wald 1:

Kurz zum Warmlaufen



Die nächsten sechs Radtouren „Durch den Wald“ haben kein bestimmtes Ziel vor Augen. Sie bieten aber gute Gelegenheiten, das Radeln bergauf zu üben, frische Luft zu genießen, fit zu bleiben und schöne Picknick-Möglichkeiten zu entdecken.



- Asphaltierter Feldweg
- Schotterweg - uneben



Durch den Wald 2:

Hügelig mit schönen Ausblicken



8,5 km



180 m



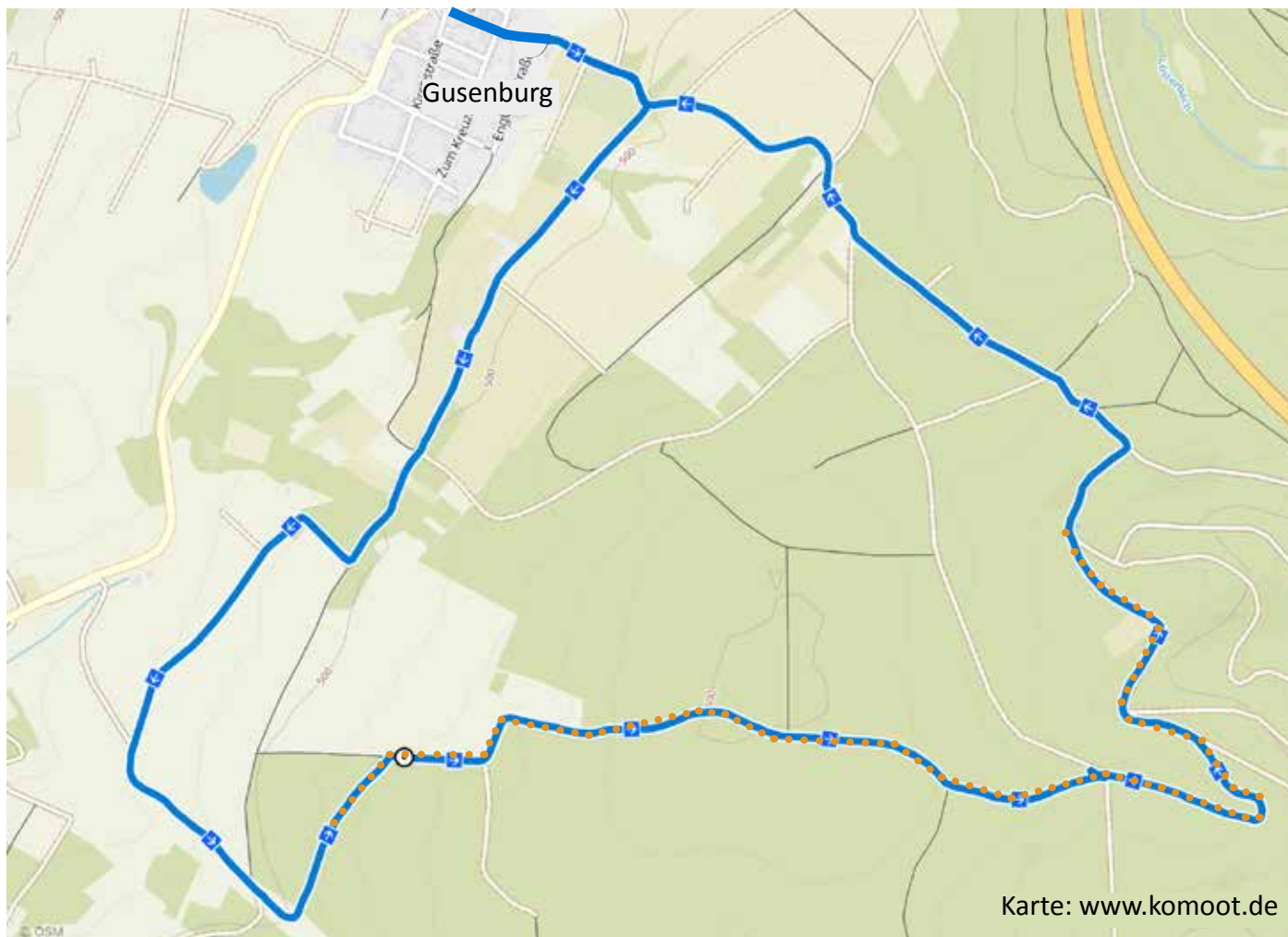
180 m



Höchster Punkt

620 m

Niedrigster Punkt

490 m



-  Asphaltierter Feldweg
-  Schotterweg



Durch den Wald 3:

Noch einmal Gusenburg - Grimburg



8,7 km



180 m



180 m

Höchster Punkt

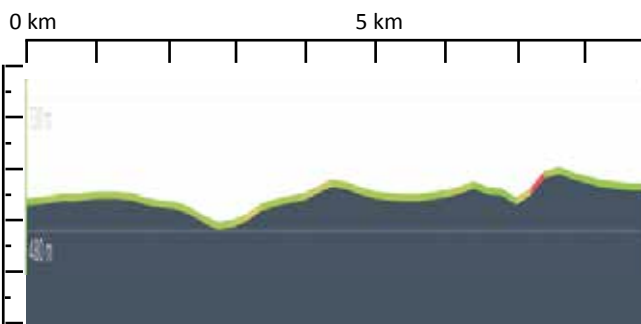
580 m



Niedrigster Punkt

480 m



Karte: www.komoot.de



-  Asphaltierter Feldweg
-  Schotterweg - uneben




Durch den Wald 4:

Hinab ins Löstertal



9 km



250 m



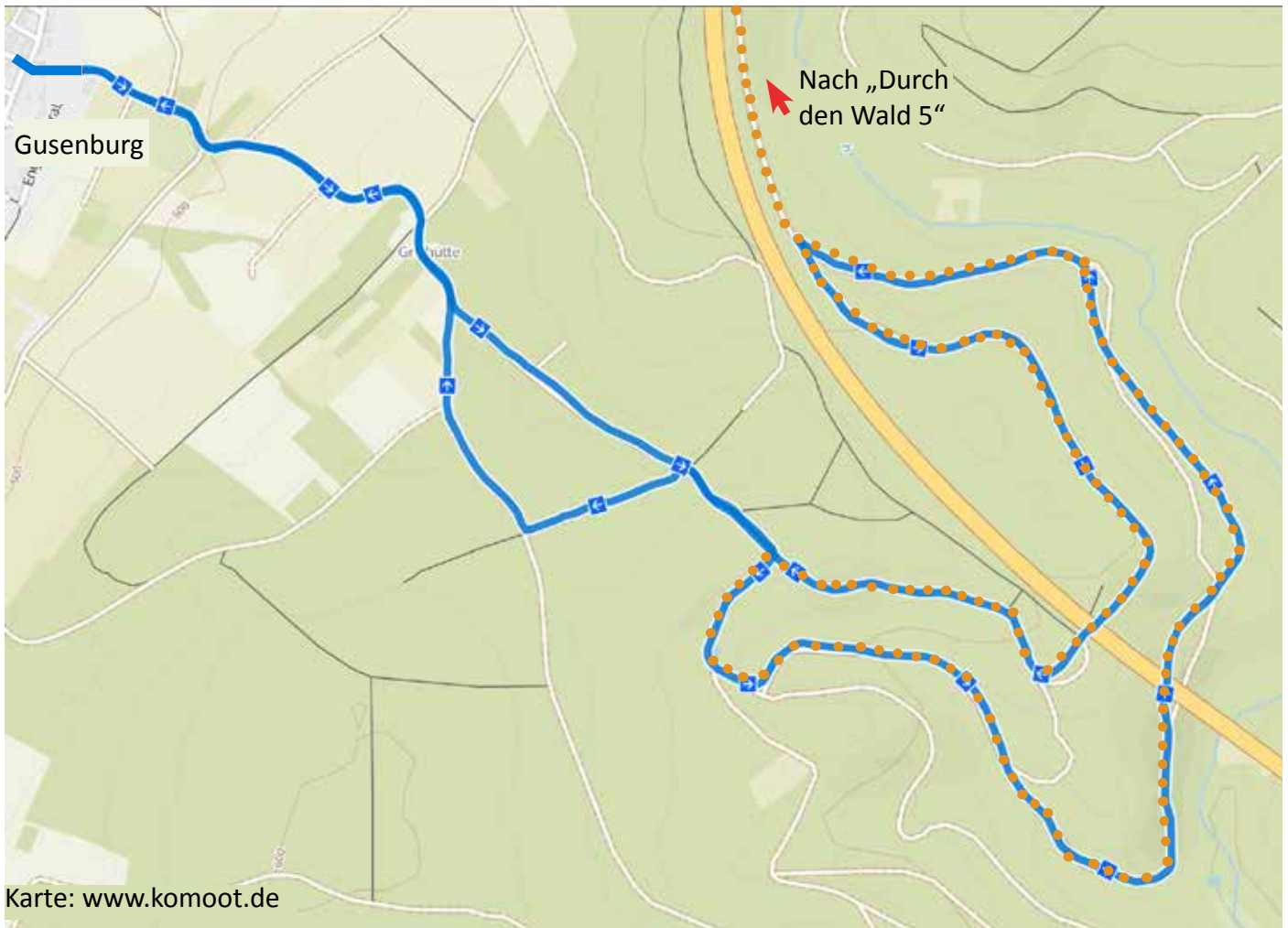
250 m

Höchster Punkt

620 m

Niedrigster Punkt

470 m



- Asphaltierter Feldweg
- Asphaltierter Feldweg - schlechter Zustand
- Alternative Route - Schotterwege




Durch den Wald 5:

Entlang der Autobahn - laut aber lohnend, am besten mit Mountainbike



7,8 km



160 m



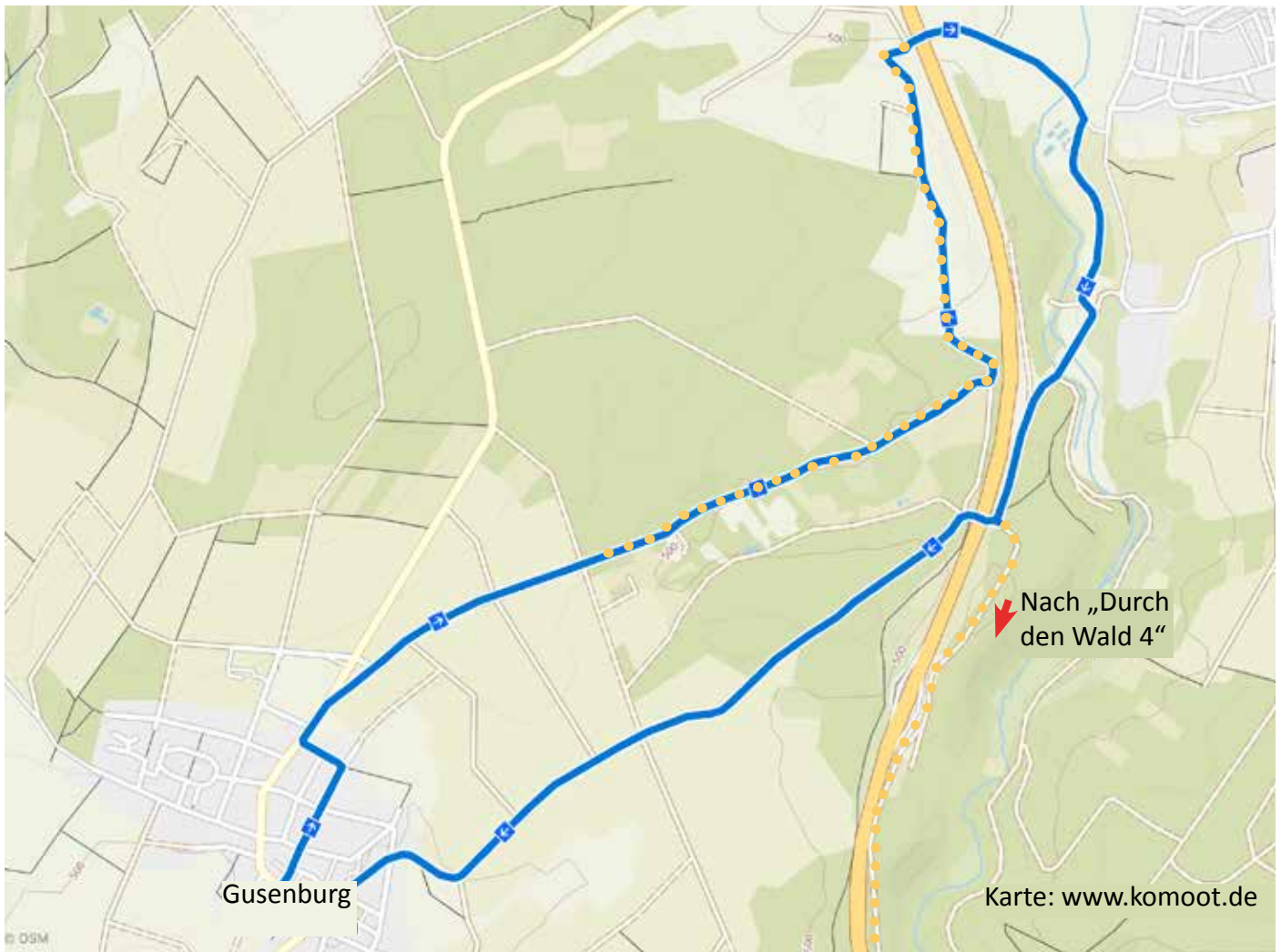
160 m

Höchster Punkt

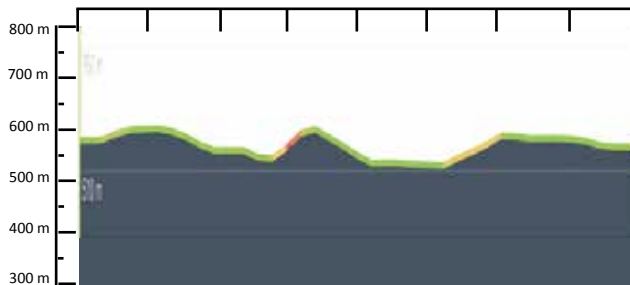
590 m

Niedrigster Punkt

510 m



0 km 5 km



- Asphaltierter Feldweg
- Schotterweg - teilweise sehr uneben
- Alternative Route - Schotterweg



Durch den Wald 6:

Eine Tour für Abenteurer, teilweise sehr naturnah



10,7 km



220 m



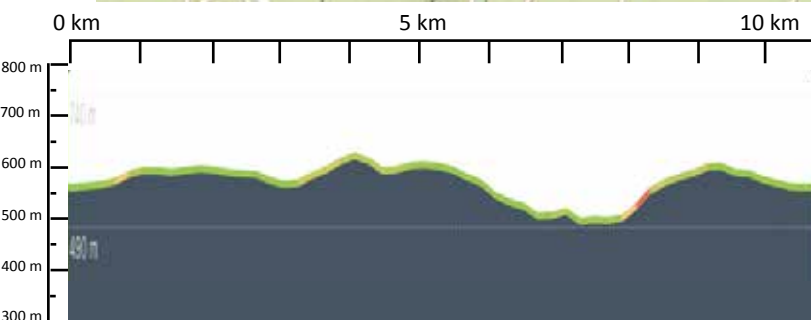
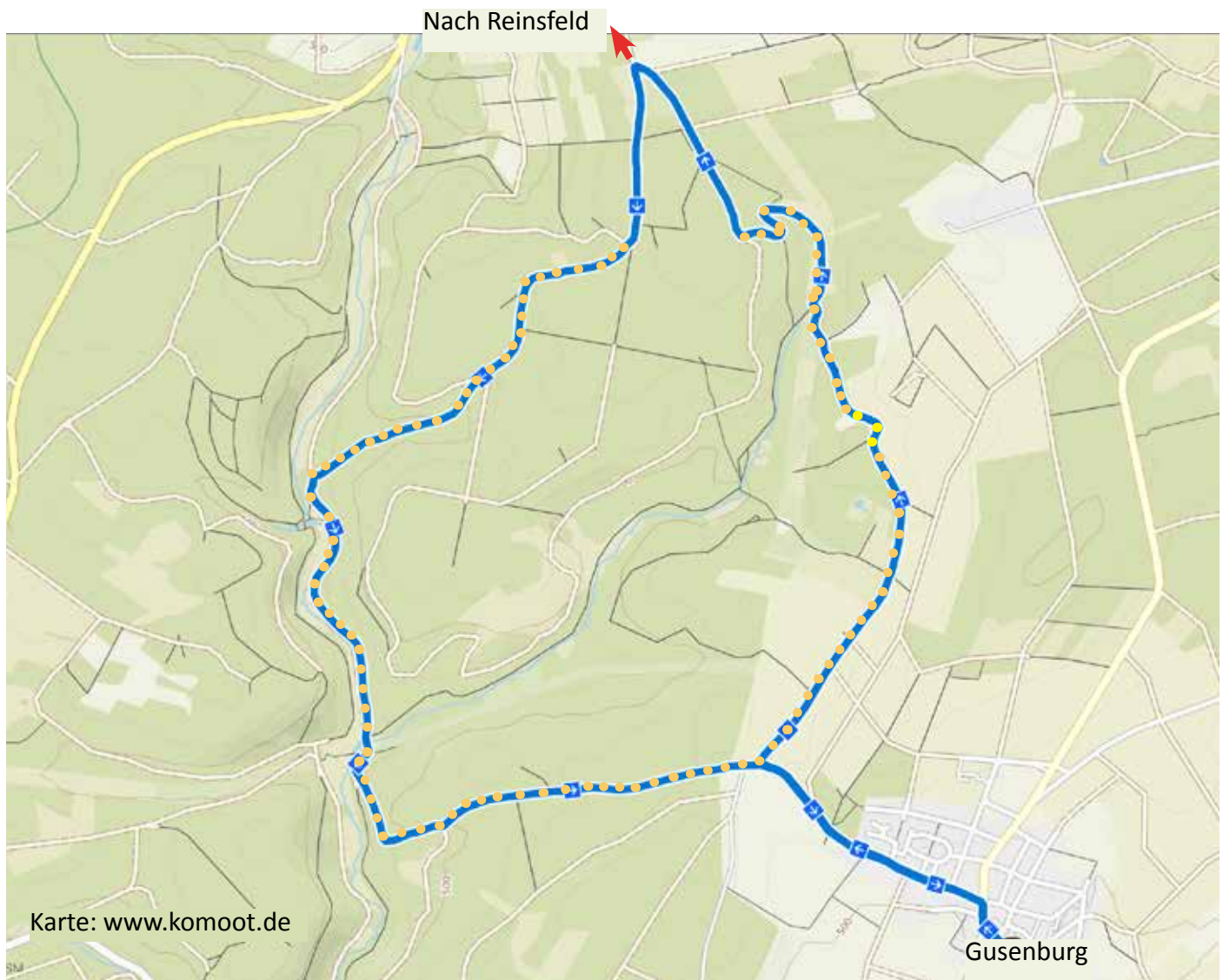
220 m




Höchster Punkt
610 m

Niedrigster Punkt
500 m

610 m

500 m



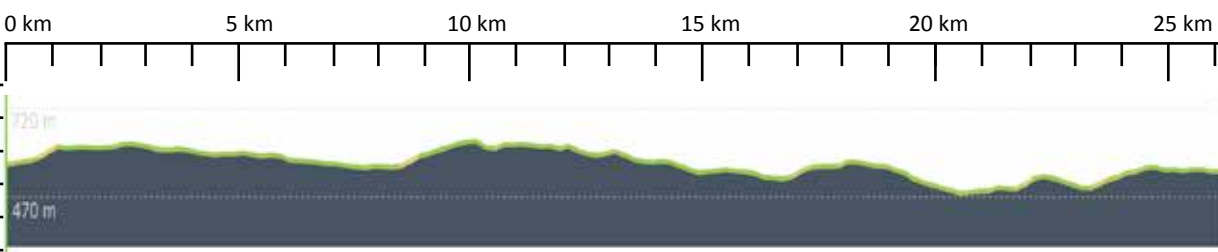
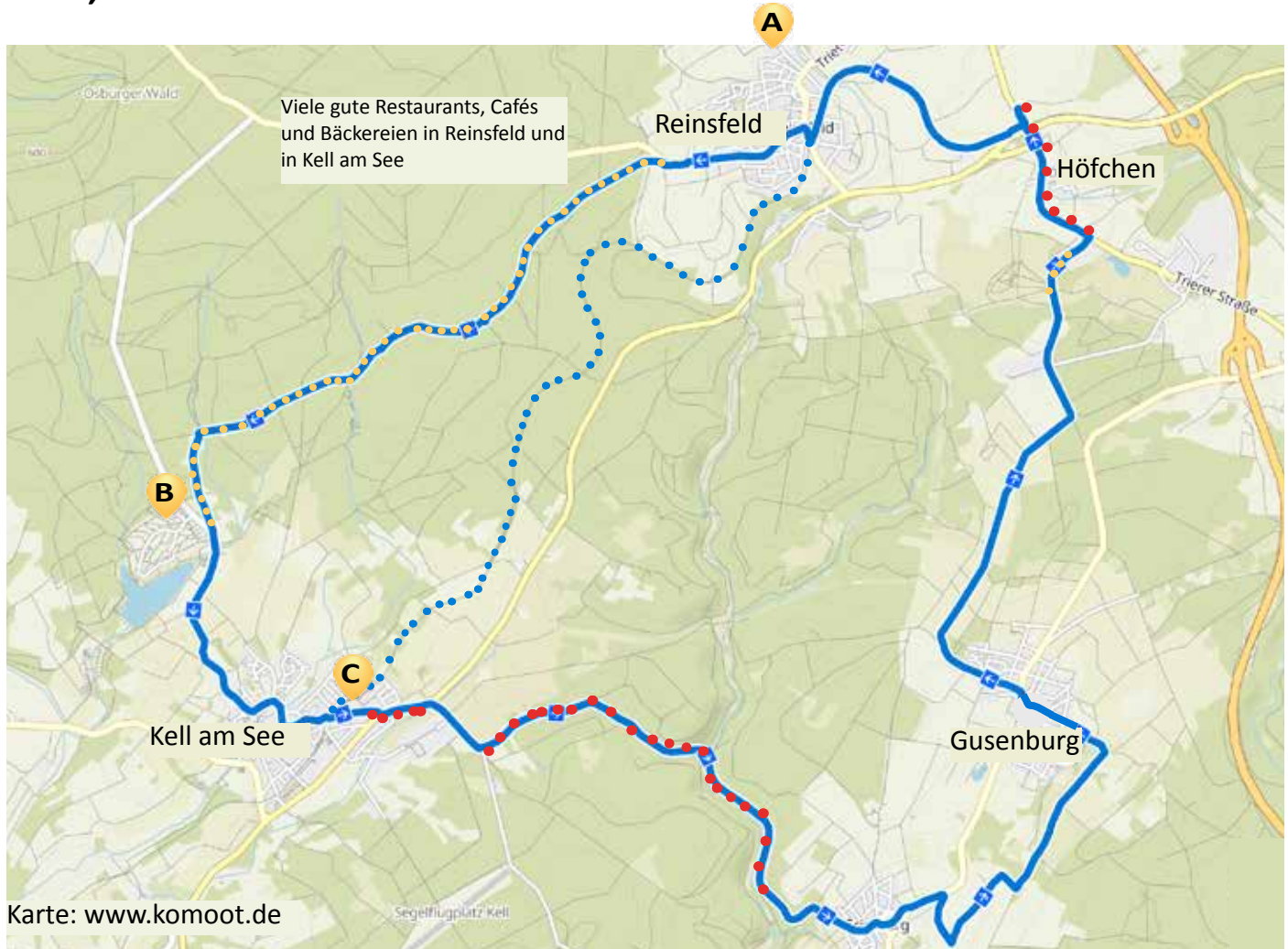
-  Asphaltierter Feldweg
-  Schotterweg
-  Feldweg - viel Schlamm bei Nässe



Höfchen - Reinsfeld - Kell am See



Wenn der offizielle Radweg zwischen Reinsfeld und Kell am See zu voll ist ...



- Asphaltierter Feldweg
- Schotterweg - uneben
- Unbefestigter Weg von guter Qualität - leicht zu fahren
- Neben der L151/Landesstraße mit wenig Verkehr
- Alternative Route - asphaltierter Fahrradweg, ehemalige Bahnstrecke
- A Campingpark Reinsfeld: www.camping-reinsfeld.de
- B Ferienpark Landal Hochwald: www.landal.de
- C Hochwälder Radstation: www.postkueche.de




Forstelbachtal und alte Bahnlinie

Zwei wunderschöne Bachtäler, Ausdauer gefragt



22,1 km



430 m



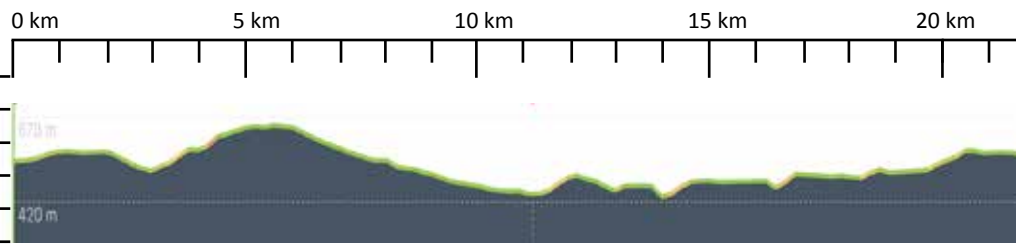
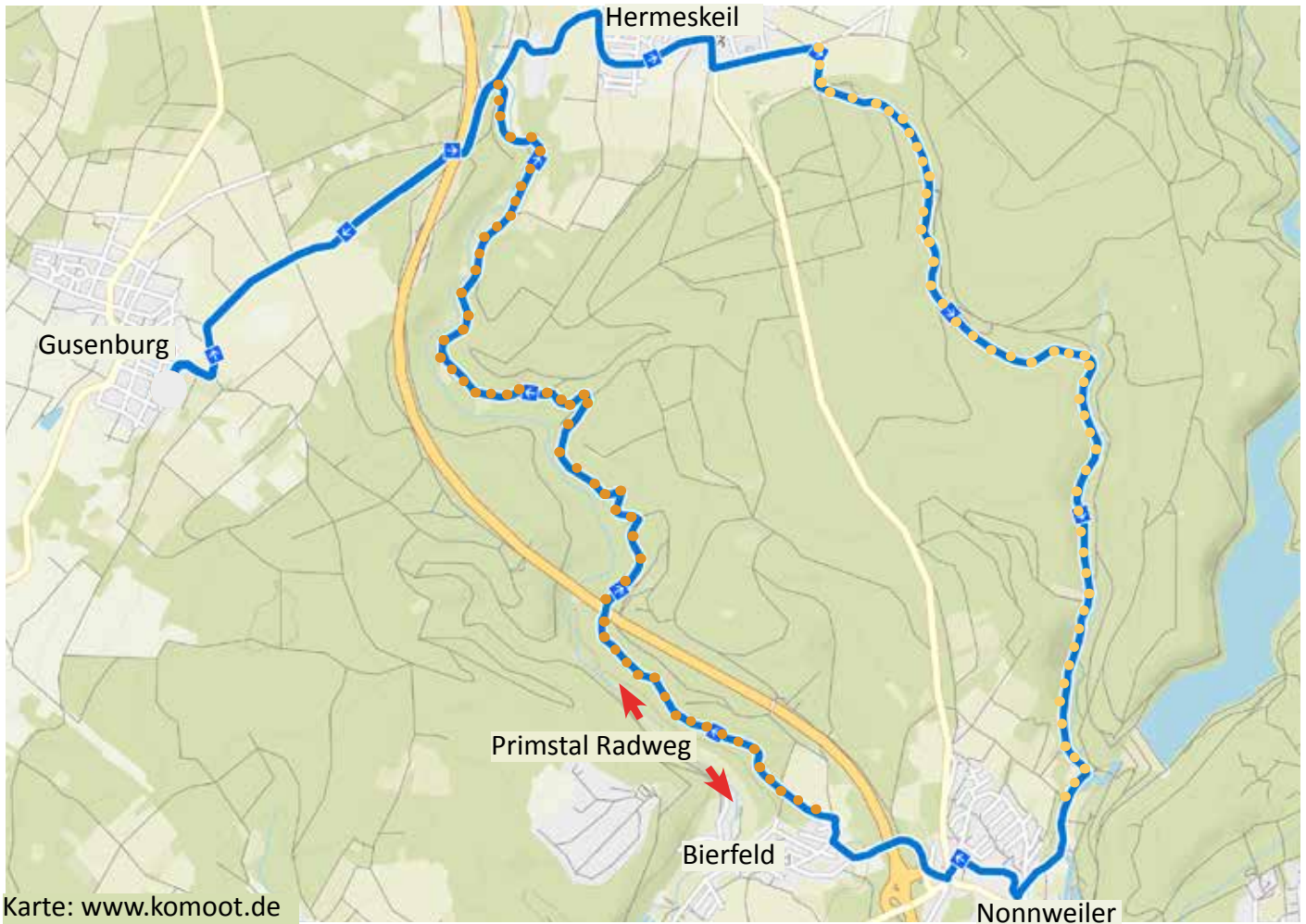
430 m

Höchster Punkt

640 m

Niedrigster Punkt

430 m



- █ Asphaltierter Feldweg/Dorfstraße
- Schotterweg - uneben
- Wassergebundene Decke - sehr gut befahrbar




Rund um den Teufelskopf

Lang! & Teuflisch?



29,5 km



510 m



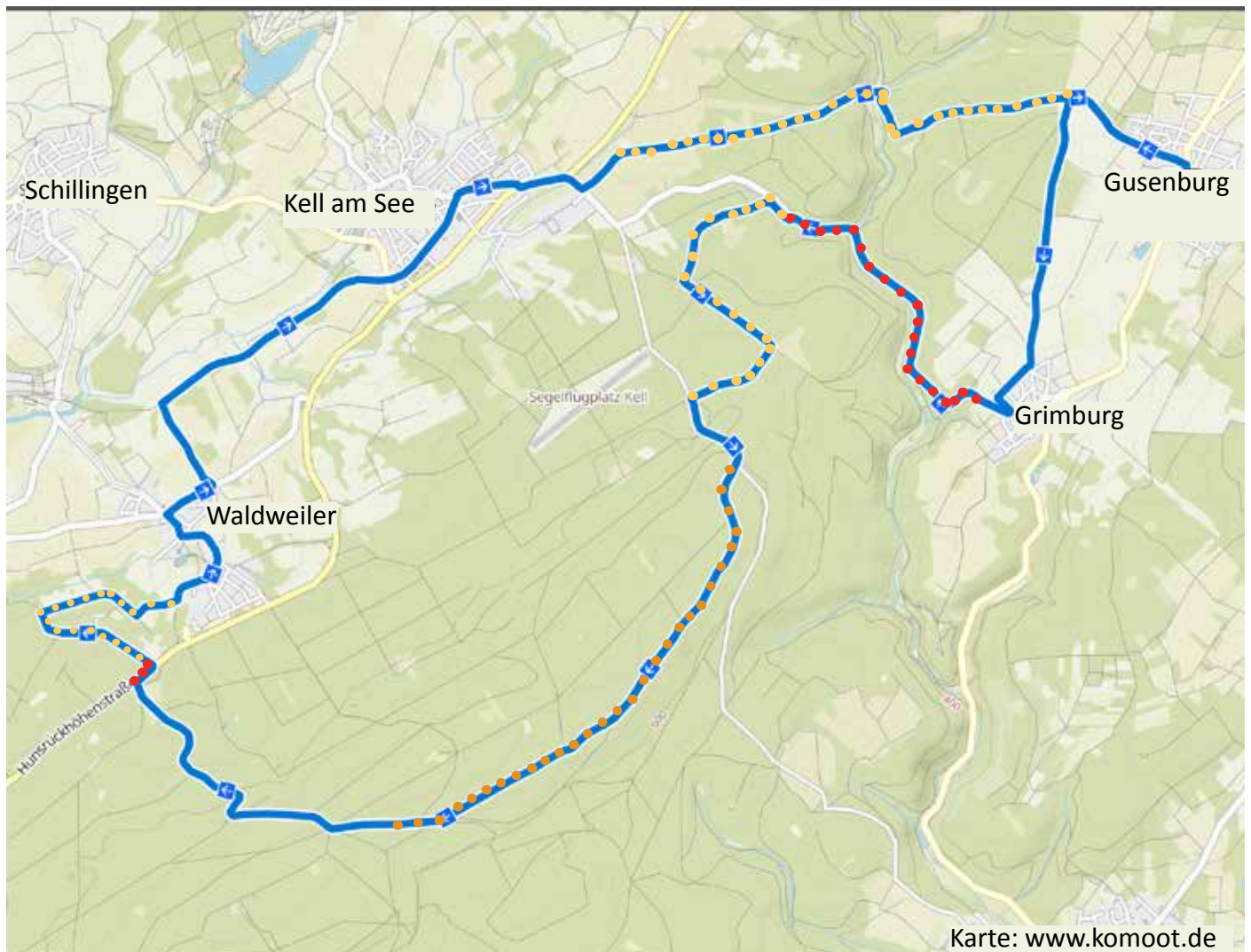
510 m

Höchster Punkt

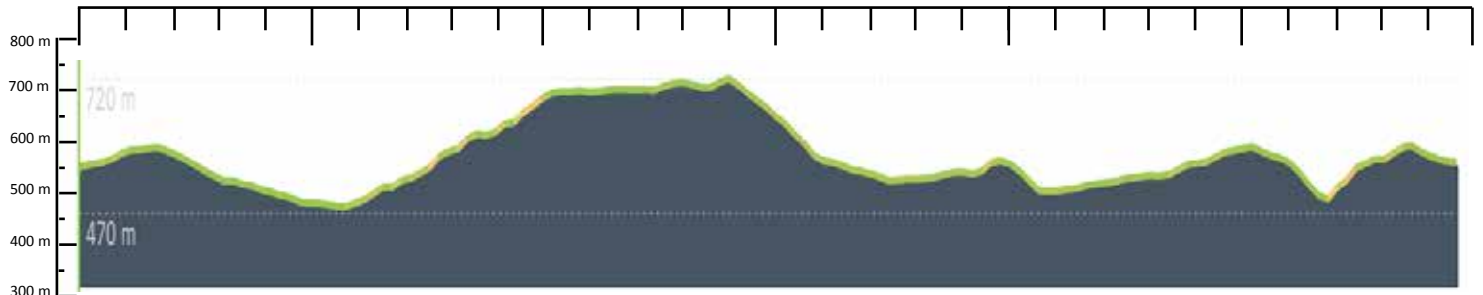
710 m





Niedrigster Punkt

470 m



0 km 5 km 10 km 15 km 20 km 25 km 30 km



-  Asphaltierter Feldweg
-  Schotterweg - uneben
-  Unbefestigter Weg von guter Qualität - leicht zu fahren
-  Landstraße



Beuren




Eine Tagestour mit Stop an der Gedenkstätte



28,7 km



500 m



500 m

Höchster Punkt

640 m

Niedrigster Punkt

470 m

A

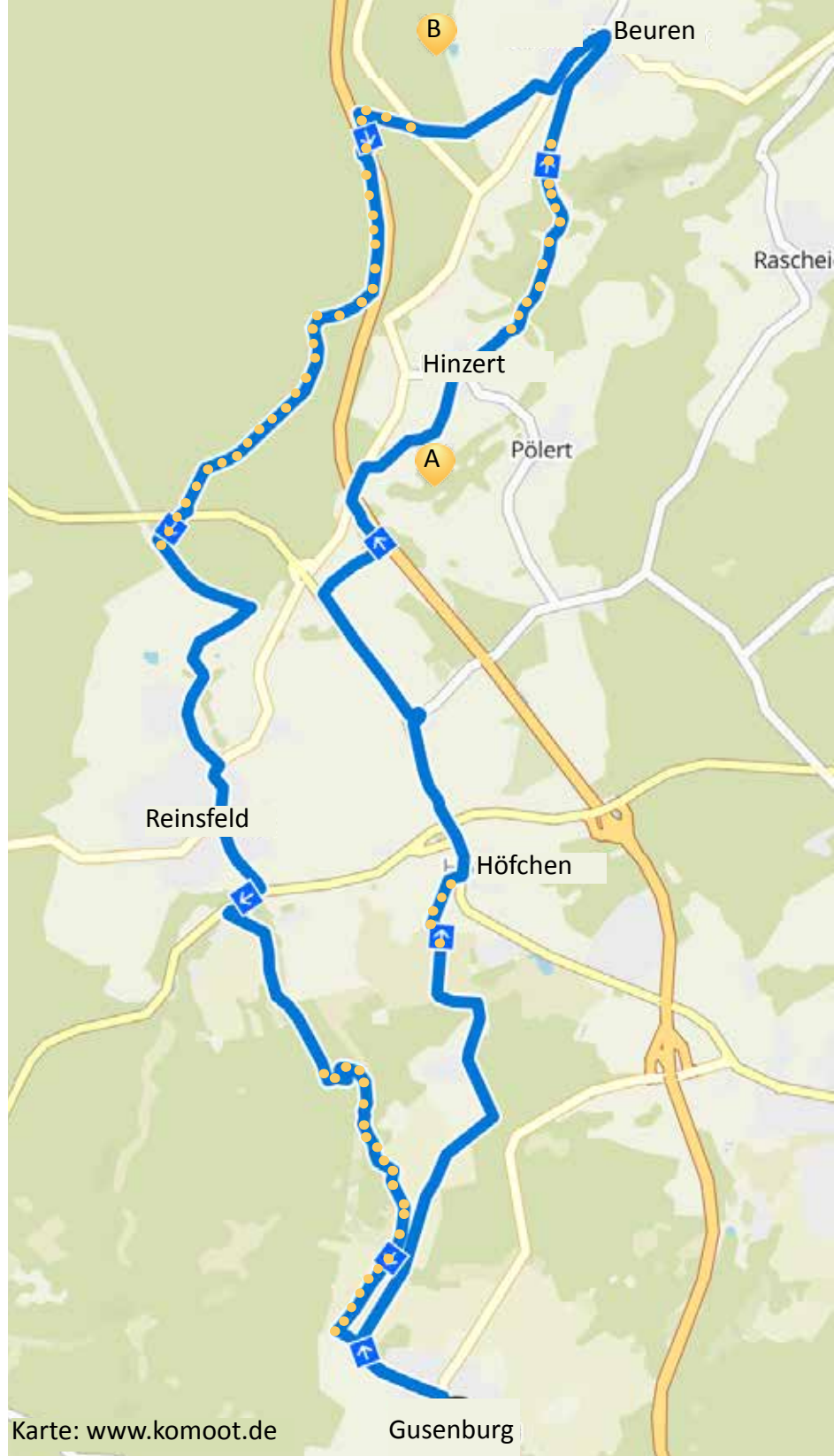


Gedenkstätte SS-Sonderlager/KZ Hinzert

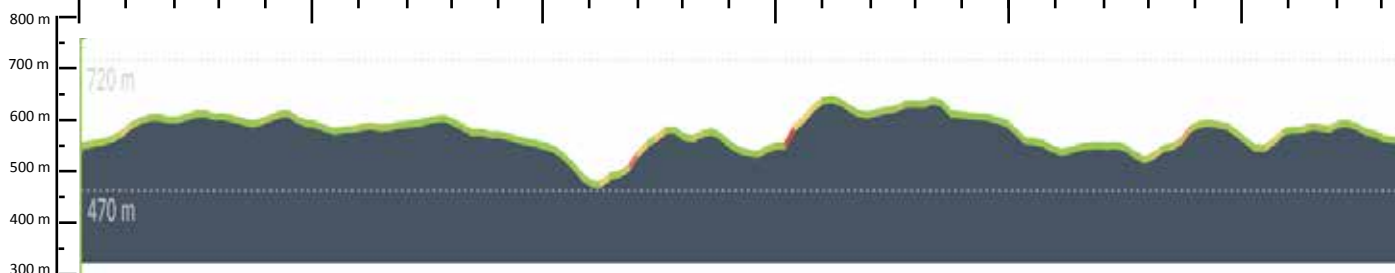
B



Fischerhütte Beuren



0 km 5 km 10 km 15 km 20 km 25 km



- Asphaltierter Feldweg
- Schotterweg




„Un huit, s’il vous plaît“



Zugegeben, eine krakelige Acht, aber eine sehr schöne Tagestour inklusive Zimtschnecken in Reinsfeld



32,8 km



410 m



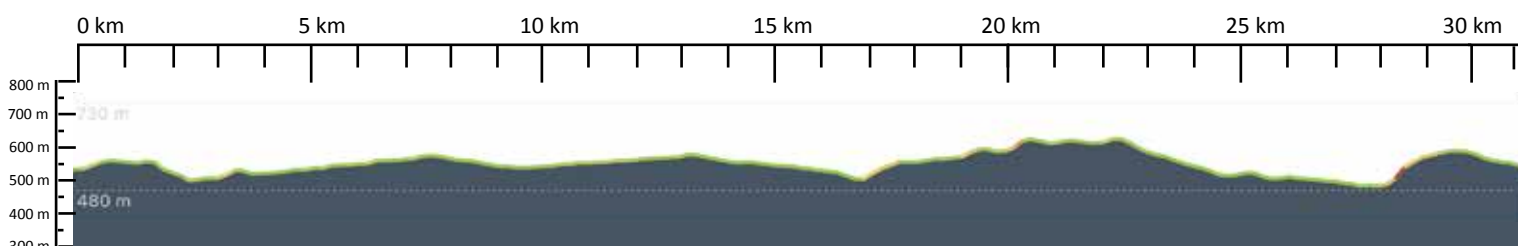
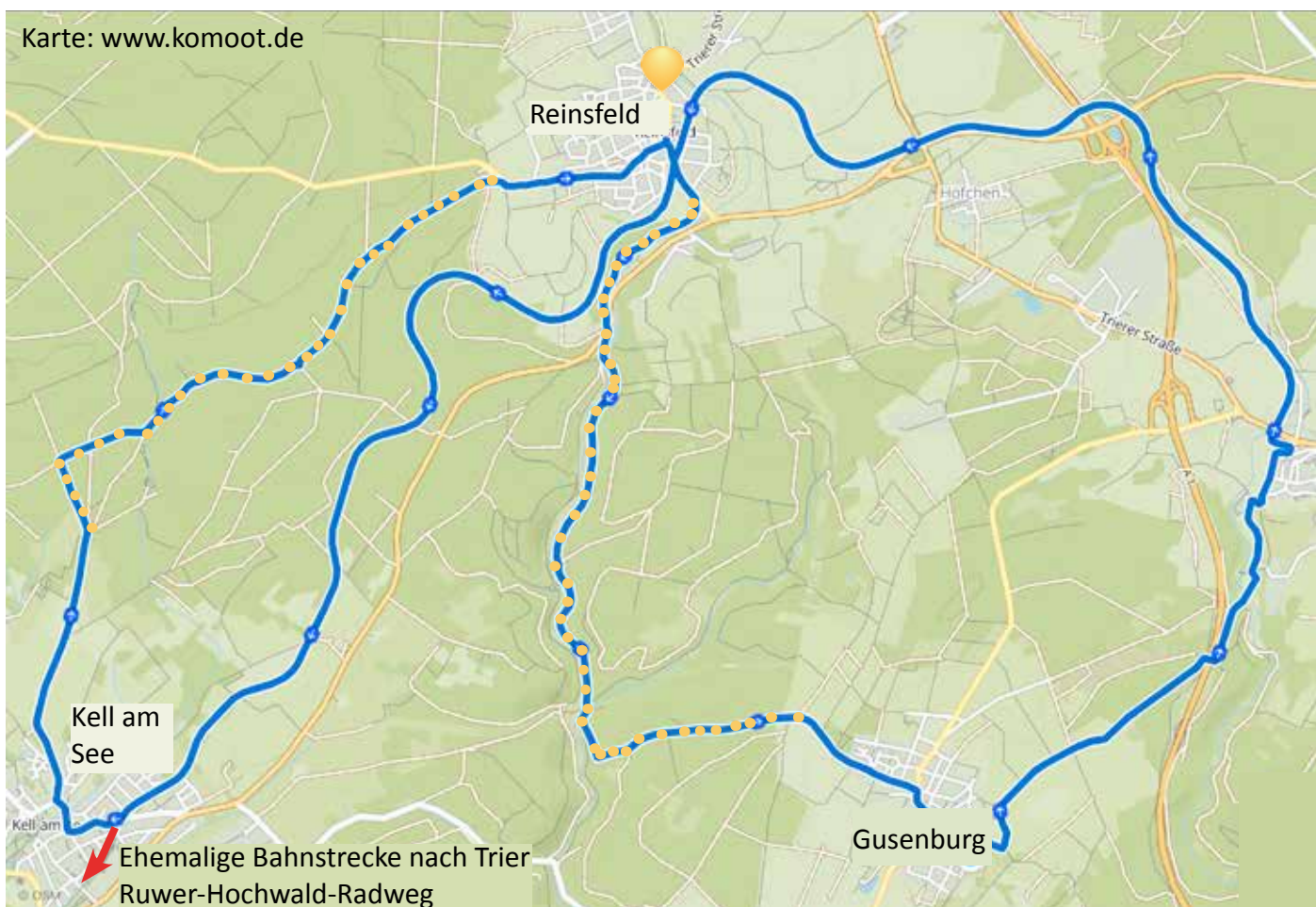
410 m

Höchster Punkt

620 m

Niedrigster Punkt

490 m



Asphaltierter Feldweg/ehemalige Bahnstrecke nach Trier

Schotterweg



Backstuf Süss Tobias Ehse: www.backstuf.de




Falls Sie sich nach einer Zimtschnecke („un huit“ auf Französisch) aus einer Bäckerei in Luxemburg sehnen, können Sie auf dem Ruwer-Hochwald-Radweg nach Trier weiterfahren. Von dort geht es weiter auf gut gepflegten, asphaltierten Radwegen nach Wasserbillig, dann Echternach bis zur Stadt Luxemburg.

Rundweg nach Wadrill

Schleichweg hin, Schweißweg zurück



22,6 km



500 m



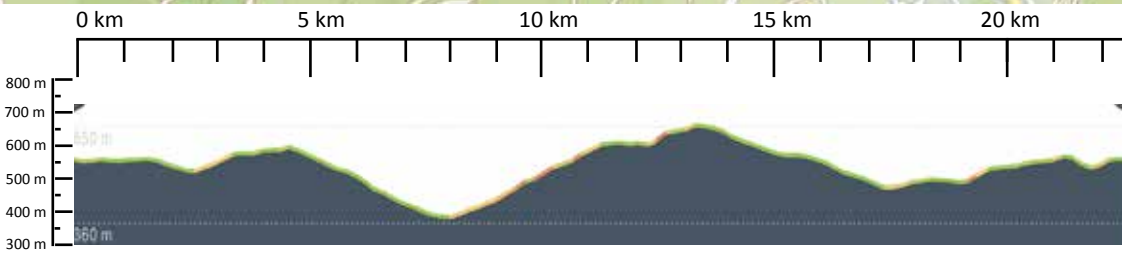
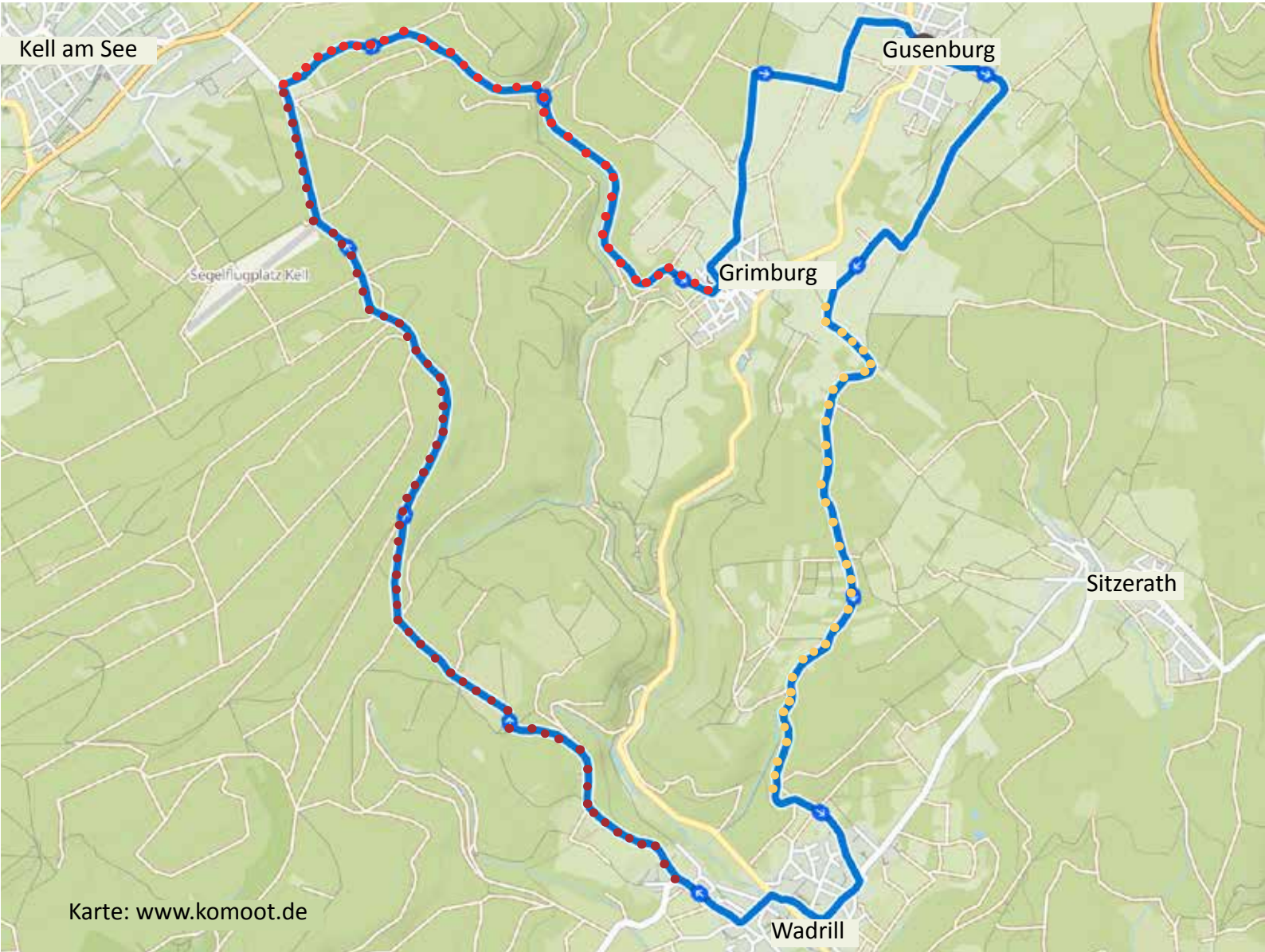
500 m





Höchster Punkt

650 m

Niedrigster Punkt

370 m



-  Asphaltierter Feldweg
-  Schotterweg
-  Landstraße - sehr wenig Verkehr
-  Landstraße - wenig Verkehr




Römische Grabhügel


Für Spezialisten - Mountainbike empfohlen



22,9 km



550 m



550 m

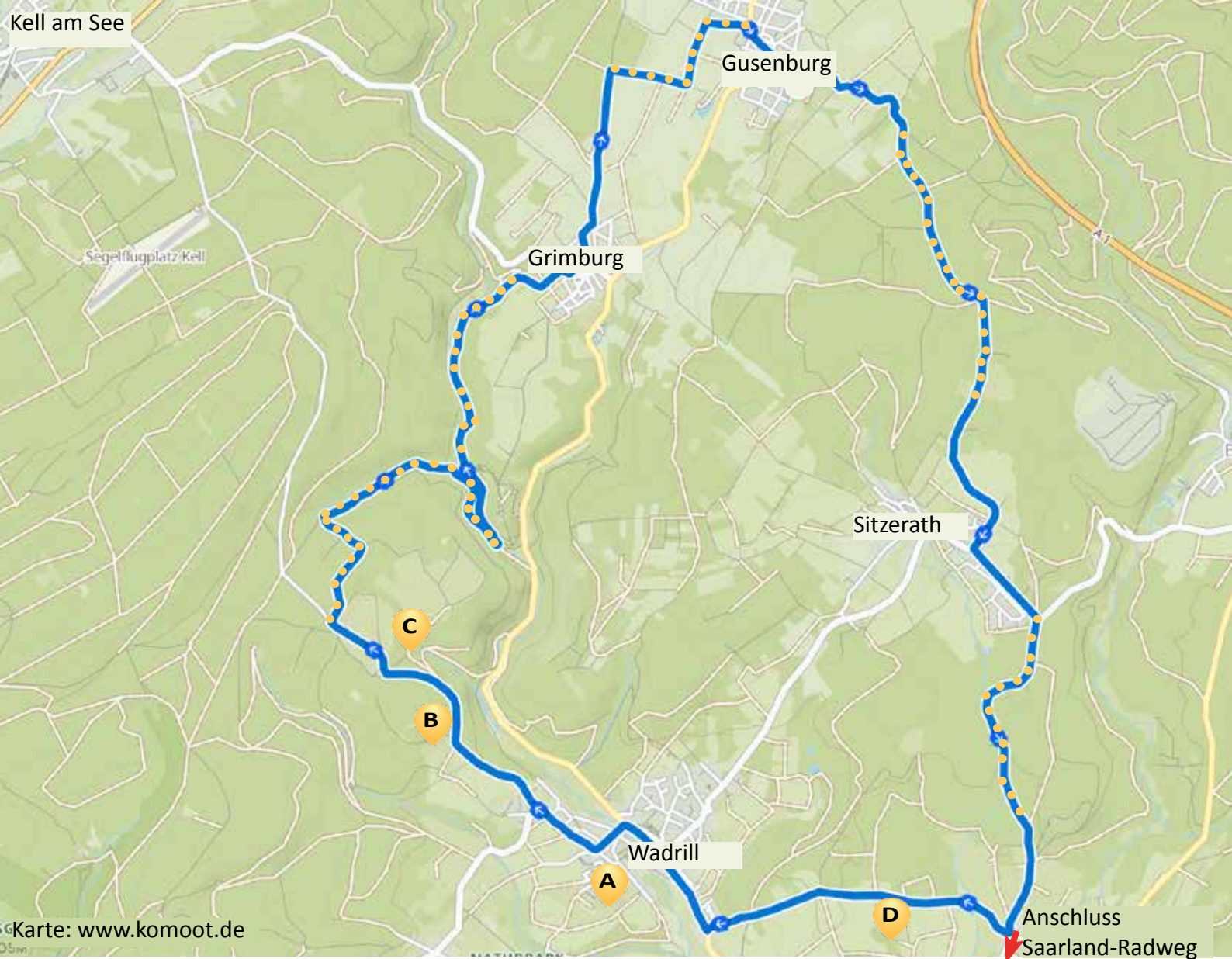
Höchster
Punkt

620 m

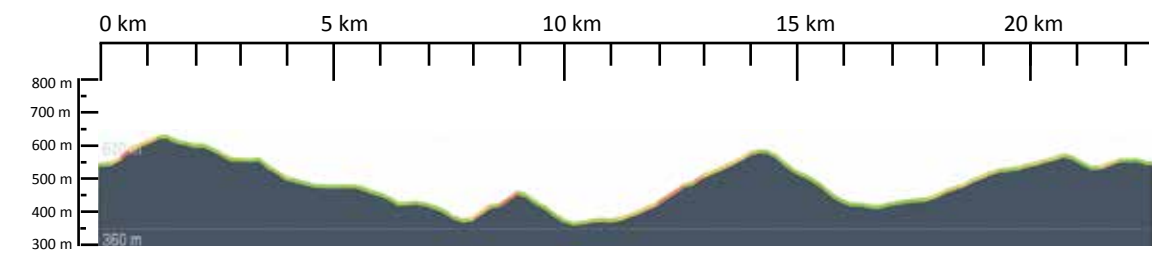
Niedrigster
Punkt



370 m





Karte: www.komoot.de



-  Asphaltierter Feldweg
-  Schotterweg



- A** Bistro Tebeck's www.tebecks.de
- B** Almhütte Wadrill
- C** Hochwald Alm Gastropub
- D** Römische Grabhügel

Technik trifft Natur



Zwischen Thiergarten und Damflos geht es Richtung Erbeskopf in den Nationalpark mit seinen vielfältigen Angeboten für Radfahrer.



A Flugausstellung Peter Junior
www.flugausstellung.de



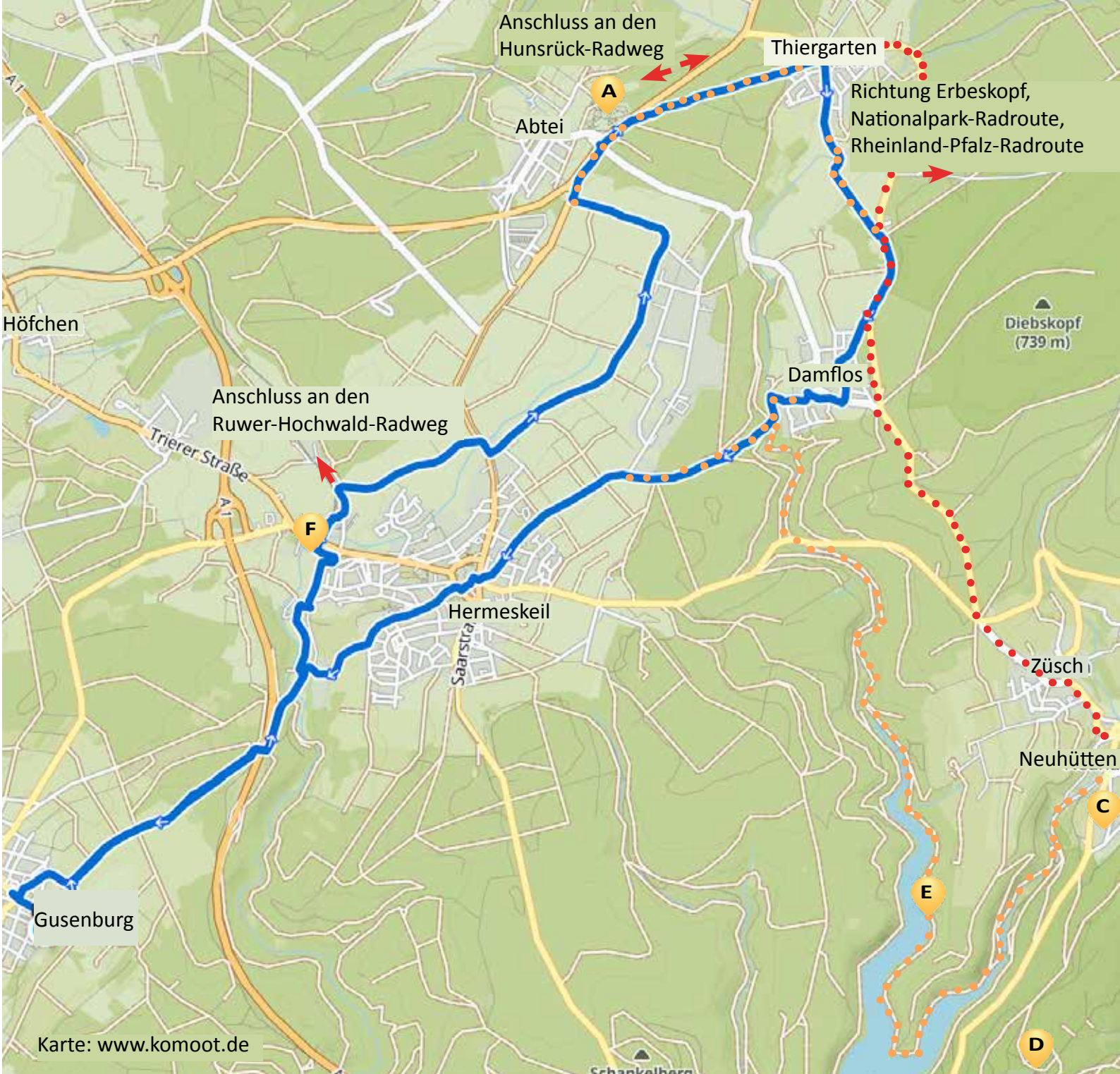
B Nationalpark Hunsrück-Hochwald
www.nationalparkregion-hunsrueck-hochwald.de

C Köhlerhütte Neuhütten
www.koehlerhutte-info.de

D Keltischer Ringwall und
Keltenpark Otzenhausen
www.keltenpark-otzenhausen.de

E Stausee Nonnweiler
Planetenwanderweg Nonnweiler





Karte: www.komoot.de

0 km 5 km 10 km 15 km 20 km



- ▬ Asphaltierter Feldweg
- Schotterweg
- Landstraße
- Alternative Route - Landstraße
- Alternative Route - Schotterweg



F RadBus Ruwer-Hochwald Anschluss:
Zwischen Trier und Hermeskeil fährt
saisonal ein RadBus.
Weitere Infos: www.radbus.de

Eine Einladung

Die vielfältige Landschaft des Naturparks Saar-Hunsrück rund um Gusenburg auf zum Teil verschlungen Pfaden mit dem Fahrrad zu erfahren.

Zu Sehenswürdigkeiten und Freizeiteinrichtungen der Umgebung auf zuweilen neuen und verborgenen Wegen.

Die alltäglichen Dinge, einkaufen etwa, auch einmal mit dem Fahrrad zu erledigen.

